

MAITRE D'OUVRAGE  
Commune de GUEUX  
4, Rue de l'Eglise  
51 390 GUEUX



Avenue de Reims  
(RD N°27)  
Requalification voirie,  
trottoir, accès riverains  
et espaces verts

**Plan de Masse VRD (Planche 1/2)**

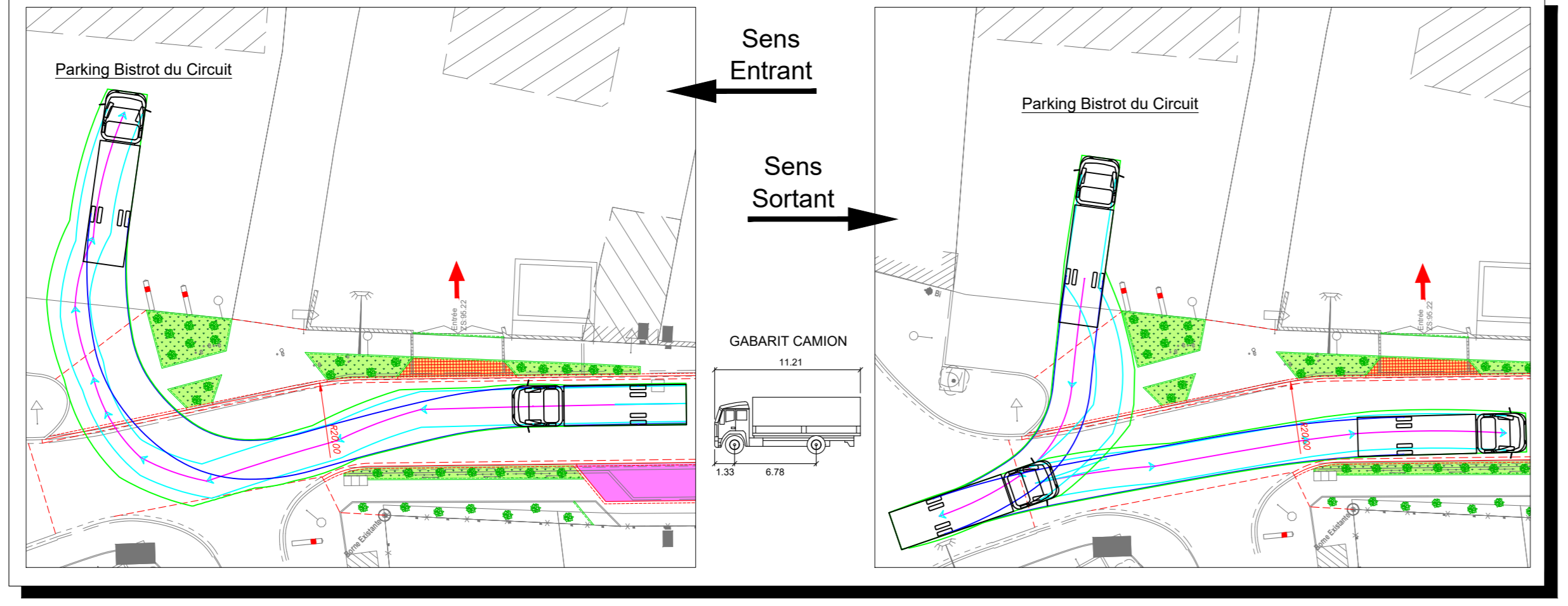
| Indice | Date       | Sommaire des modifications |
|--------|------------|----------------------------|
| 02     | 28/04/2021 | Mise à jour                |

PHASE  
**PRO**

ECHELLE  
**1/200**

GUEUX: Avenue de Reims - PRO - 14/01/2021 - 0mg  
Ce document est la propriété exclusive de la société V.I.M. Il ne peut être reproduit, communiqué ou utilisé sans son autorisation.

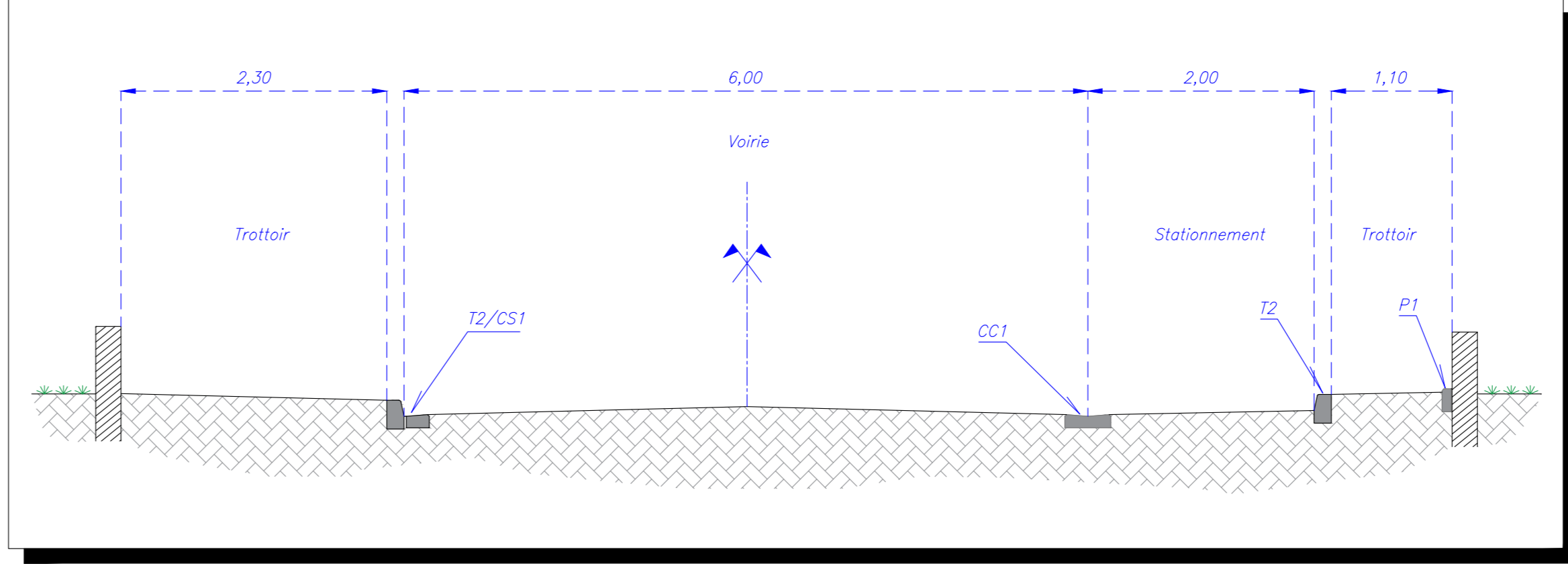
**Girations camion livraison "Bistrot du Circuit"**



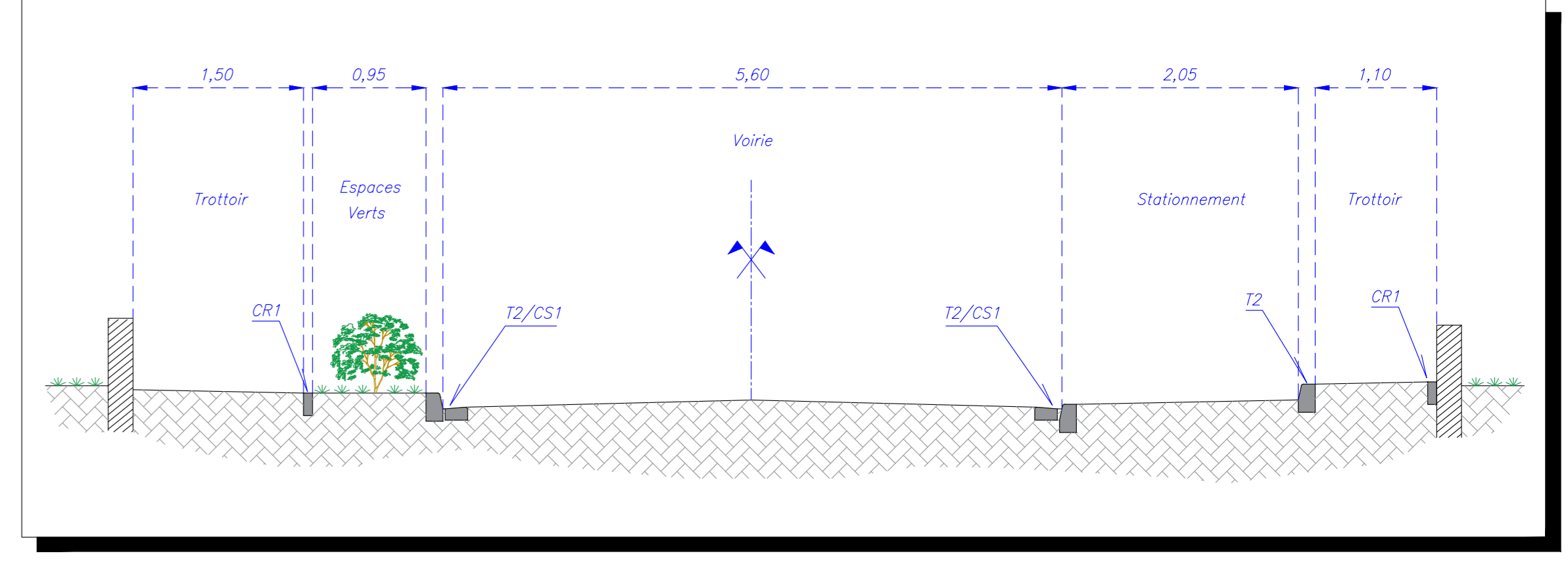
**LEGENDE**

- Emprise Accès Riverains  
Finition pavés ou béton désactivé (à définir)
- Emprise Stationnement  
Finition BB 0/6 noir
- Emprise Cheminement piétons  
Finition BB 0/6 noir
- Emprise Espaces Verts  
Finition terre végétale
- Emprise Voirie  
(Reprise de la couche de roulement par le CG)

**Profil en travers état existant**



**Profil en travers état projet**



**MATERIAUX**

**Bordures T2**  
(Rive de chaussée vue 4 à 14cm)

**Caniveau CS1**  
(Rive de chaussée Fe voirie)

**Bordure CR1**  
(Délimitation Espaces Verts vue 0cm)

**Accès riverains**  
Finition pavés ou béton désactivé (à définir)